



# GÉOGRAPHIE

Mentions :  
Géographie /  
Géographie et  
aménagement



Document réalisé par les SCUIO d'Île-de-France



La licence de **Géographie et Aménagement** aborde des champs d'études multiples autour de la géographie physique, la géographie humaine, la géopolitique, l'aménagement du territoire, l'environnement et le développement local.

## 10 universités en Île-de-France



Université Paris 1 Panthéon-Sorbonne | Sorbonne Université | Université Paris Cité | Paris 8 - Université des Créations | Université Paris Nanterre | Université Paris-Est Créteil-Val-de-Marne – UPEC | Université Sorbonne Paris Nord | CY Cergy Paris Université | Université Gustave Eiffel | Université Versailles-Saint-Quentin-en-Yvelines

## Profil attendu

Cette licence nécessite de la curiosité intellectuelle, une appétence pour la lecture et les problématiques sociétales, une aisance à l'écrit, un goût pour la recherche en sciences humaines et sociales, un sens aigu de l'observation et une aisance pour la constitution et l'analyse de données statistiques.

La géographie à l'université est une formation originale, dont la spécificité est de mobiliser des outils, de la pratique de terrain et une démarche rigoureuse et scientifique.

Des dispositifs pédagogiques peuvent être proposés en fonction du profil pour favoriser la réussite en 1<sup>re</sup> année (tutorat-remise à niveau...).

Pour les étudiants internationaux souhaitant intégrer une formation de licence, le niveau B2 en langue française est demandé.

## PARCOURSUP : les attendus nationaux

### Mention Géographie

- Savoir mobiliser des compétences en expression écrite et orale et savoir argumenter
- Disposer d'un niveau B dans au moins une langue étrangère
- Être intéressé par la démarche scientifique
- Faire preuve de curiosité intellectuelle, surtout en sciences humaines
- Savoir travailler en autonomie et bien s'organiser
- S'intéresser à la recherche documentaire
- S'intéresser aux questions de société, aux problématiques environnementales, à l'aménagement et à l'occupation des espaces. En effet, l'intérêt pour la géographie est bien évidemment essentiel, mais cette licence demande également une certaine curiosité pour l'environnement, l'aménagement des territoires et le lien social, faisant appel à des notions relevant du droit, des sciences de la vie et de la terre, de la sociologie et du numérique.

Consulter l'offre de formations sur **Parcoursup** pour prendre connaissance des attendus des autres mentions de cette fiche.

**Existence de parcours LAS** dans chaque domaine : consultez les attendus de ces licences et des universités les dispensant dans la fiche SANTÉ.

## Au programme

Sont étudiés :

- Les méthodes et techniques de l'information géographique (cartographie, géodatabases, télédétection, système d'information géographique (SIG)).
- La culture géographique : géographie humaine (phénomènes sociaux politiques et économiques), physique et environnementale (climatologie, biogéographie, géomorphologie, hydrographie).
- Des enseignements complémentaires, variables selon les établissements : sociologie, démographie, science politique, économie, droit... L'enseignement de l'histoire est obligatoire, celle-ci figurant au programme des concours de l'Enseignement secondaire (Capes d'Histoire-Géographie, Agrégation de géographie). Les universités proposent des parcours adaptés aux spécificités de leur territoire.

**Double diplôme** : les doubles diplômes permettent d'obtenir les deux diplômes des formations concernées. Leur accès est sélectif.

**Nombre d'heures d'enseignement** : entre 20 et 25 heures (CM/TD) en moyenne par semaine. Pour les doubles cursus : il faut ajouter entre 5 et 10 heures de plus.

**Une langue vivante est obligatoire.**

**Des enseignements transversaux sont proposés dans les enseignements de licence** : certification numérique (PIX/IA), certification de langues et enseignements sur la transition écologique et développement soutenable (TEDS).

**Relations Internationales** : Des programmes d'échanges sont possibles en 2<sup>e</sup> année et/ou 3<sup>e</sup> année de licence ainsi que des doubles cursus à l'étranger (dès la 1<sup>re</sup> année).





**Frais d'inscriptions à l'université, rentrée 2025** : licence : 178€, BUT : 178€, double licence : 178€ + 118€, CVEC : 105€.

Les droits différenciés pour les étudiants extra européens, le cas échéant, sont affichés dans la rubrique inscription sur le site internet de l'université

## Les débouchés

La plupart des métiers ci-dessous requiert un niveau master. Certaines professions sont accessibles à partir de bac + 3, en particulier après les licences professionnelles.

Métiers du développement local, de l'urbanisme, de l'aménagement, de l'environnement et de la gestion des risques. Métiers de la cartographie et de la géomatique. Métiers de conseils aux entreprises (ex. transports, commerce et distribution, services urbains, environnement, construction et promotion immobilière). Métiers du tourisme. Métiers de la culture et du patrimoine. Métiers du social et de l'humanitaire. Métiers de l'enseignement et de l'éducation...

UNIVERSITÉS	MENTION ET PARCOURS	ORIENTATIONS PÉDAGOGIQUES
<p><b>UNIVERSITÉ PARIS 1 PANTHÉON-SORBONNE</b></p> <p>12, Place du Panthéon - 75005 Paris  <a href="http://www.pantheonsorbonne.fr">www.pantheonsorbonne.fr</a></p> <p> <b>LIEUX D'ENSEIGNEMENT</b></p> <p><b>L1 et L2 Géographie :</b>  Campus Condorcet – Centre La Chapelle  1 Avenue de la porte de la Chapelle  75018 Paris</p> <p><b>L3 Géographie :</b>  Institut de géographie  191 rue Saint-Jacques  75005 Paris</p> <p> <b>JOURNÉE PORTES OUVERTES</b></p> <p>Samedi 14 février 2026  Centre Pierre Mendès-France - PMF  31 rue Baudricourt – 75013 Paris</p> <p> <b>INFORMATION-ORIENTATION</b></p> <p><b>SCUIO</b>  Service Commun Universitaire d'Information  et d'Orientation  Centre PMF - 31 rue Baudricourt 75013 Paris  Tél. : 01 89 68 49 08  <a href="mailto:scuio@univ-paris1.fr">scuio@univ-paris1.fr</a>  <a href="http://www.pantheonsorbonne.fr/formation/scuio">www.pantheonsorbonne.fr/formation/scuio</a></p> <p> <b>HANDICAP</b></p> <p><a href="mailto:handi@univ-paris1.fr">handi@univ-paris1.fr</a>  <a href="https://www.pantheonsorbonne.fr/vie-etudiante/relais-handicap">https://www.pantheonsorbonne.fr/vie-etudiante/relais-handicap</a></p> <p> <b>RELATIONS INTERNATIONALES</b></p> <p><a href="mailto:international-contact@univ-paris1.fr">international-contact@univ-paris1.fr</a>  <a href="https://international.pantheonsorbonne.fr/">https://international.pantheonsorbonne.fr/</a></p>	<p> <b>MENTION</b></p> <p><b>Géographie et aménagement</b></p> <p>Géographie (L1, L2)</p> <p><b>En L3 :</b></p> <ul style="list-style-type: none"> <li>- Espaces, territoires et sociétés (L3)</li> <li>- Aménagement (L3) (sélectif)</li> <li>- Environnement (L3) (sélectif)</li> </ul> <p>Double licences (L1 à L3) (sélectif)</p> <ul style="list-style-type: none"> <li>- <b>Géographie et aménagement - Droit</b></li> <li>- <b>Géographie et aménagement-Économie</b></li> <li>- <b>Géographie et aménagement-Histoire</b></li> </ul> <p>Une <b>Licence professionnelle</b> (L1 à L3, sélective) « Cartographie, Topographie et système d'information géographique » est également proposée, en partenariat avec l'ENSG, L3 possible en apprentissage</p>	<p> <b>SPÉCIFICITÉS</b></p> <p>La licence Géographie et aménagement étudie les notions de milieux naturels et de territoire, la traduction spatiale des transformations des sociétés aux échelles locale, régionale, nationale et internationale. Une place importante est accordée à la pratique du terrain, aménagée de manière progressive au long des trois années.</p> <p>Une science connexe au choix en L1-L2 : Histoire de l'art et archéologie/Économie/Sciences sociales/Philosophie/Droit.</p> <p><b>Stages :</b> stage d'initiation à la recherche en L3, stage facultatif en L1-L2-L3.</p> <p><b>Langues étudiées</b></p> <p>LV1 obligatoire : allemand, anglais, arabe, chinois, espagnol, FLE, italien, japonais, portugais, néerlandais/russe.</p> <p>LV2 facultative (bonus).</p> <p> <b>TRAJECTOIRES EN LICENCE</b></p> <p><b>Passerelles possibles après L1 ou L2</b> vers d'autres licences de Paris 1, sur dossier : histoire, sciences sociales.</p> <p><b>Après L2 :</b></p> <p>Magistères (sélectif) :</p> <ul style="list-style-type: none"> <li>-aménagement (milieux, espaces, sociétés) ;</li> <li>-relations internationales et action à l'étranger.</li> </ul>

## SORBONNE UNIVERSITÉ

### LIEUX D'ENSEIGNEMENT

#### Géographie et histoire L1-L2 :

Centre Clignancourt  
2 rue Francis-de-Croisset  
75018 Paris

#### Géographie L3 :

31 rue Gay Lussac 75005 Paris  
et Centre Clignancourt.

### JOURNÉE PORTES OUVERTES

Samedi 31 janvier 2026

Campus Malesherbes

### INFORMATION-ORIENTATION

#### DOSIP

Direction de l'Orientation des Stages et de  
l'Insertion Professionnelle

Site Sorbonne

1 rue Victor Cousin 75005 Paris

Escalier F, 2<sup>e</sup> étage, salle 363

Tél. : 01 40 46 26 14

[lettres-dosip@sorbonne-universite.fr](mailto:lettres-dosip@sorbonne-universite.fr)

<https://lettres.sorbonne-universite.fr/formation/orientation-stages-entrepreneuriat-et-insertion-professionnelle>

### HANDICAP

<https://www.sorbonne-universite.fr/vie-des-campus/vie-etudiante/handicap>

### RELATIONS INTERNATIONALES

<https://lettres.sorbonne-universite.fr/international>

## MENTION

### Géographie et aménagement

Double licence (L1 à L3)

- **Géographie - études nordiques**

## SPÉCIFICITÉS

La Licence de Géographie et Aménagement permet d'acquérir des compétences nécessaires à l'analyse des processus spatiaux, de problématiques d'aménagement et de développement des territoires, d'environnement, de gestion du patrimoine, etc. Elle forme aux méthodes et techniques de l'information géographique (cartographie, télédétection, systèmes d'information géographique, etc.), au diagnostic territorial et, plus généralement, aux outils de recherche et d'aide à la décision territoriale.

La licence de Géographie et Aménagement permet une orientation progressive des étudiants vers trois thématiques à partir de la 2<sup>ème</sup> année (aménagement, environnement ou territoires et sociétés) auxquelles s'ajoute l'orientation « enseignement » en 3<sup>ème</sup> année.

Fondamentaux de géographie, géographie culturelle et sociale, transport et logistique, techniques de l'information géographique : géodatabases, système d'information géographique (SIG), télédétection.

Module à orientation environnement ou territoires et sociétés ou aménagement en L2-L3.

Construction du projet professionnel en L1 et L3.

Module orientation enseignement professorat des écoles ou métiers de l'enseignement secondaire (en L3).

Option d'ouverture à d'autres disciplines en sciences humaines.

#### Stages :

- stage de terrain de 7 à 10 jours ;
- stage optionnel.

#### Langues étudiées

Langue vivante au choix : allemand, anglais, arabe, catalan, chinois, danois, espagnol, hébreu, islandais, néerlandais, norvégien, polonais, portugais, russe, serbe-croate-bosniaque-monténégrin, suédois.

### TRAJECTOIRES EN LICENCE

**Après L2**, information-communication (Celsa), sur concours ou recrutement par voie interne.

Licence professionnelle urbanisme environnement et géomatique (à partir de la L3 en partenariat avec le CFA de Dorian).

## UNIVERSITÉ PARIS CITÉ

### LIEU D'ENSEIGNEMENT

Centre Lettres et Sciences Humaines (L1-L2)  
Campus des Grands Moulins Bâtiment des  
Grands Moulins 5 rue Thomas Mann  
75013 Paris  
UFR GHES (L3)  
Campus des Grands Moulins Bâtiment  
Olympe de Gouges 8 place Paul Ricoeur  
75013 Paris

### JOURNÉE PORTES OUVERTES

Samedi 7 février 2026

<https://jpo.u-paris.fr/>

Découvrez notre offre de formation sur le  
catalogue en ligne : <https://odf.u-paris.fr/fr/catalogue-des-diplomes-nationaux.html>

### INFORMATION-ORIENTATION

#### POP

Pôle de l'Orientation et de la  
Professionnalisation  
Bâtiment des Grands Moulins Aile C, RDC  
5 rue Thomas Mann 75013 Paris  
Tél. : 01 57 27 71 31  
[oreo@u-paris.fr](mailto:oreo@u-paris.fr)  
[www.u-paris.fr/orientation-et-insertion/](http://www.u-paris.fr/orientation-et-insertion/)

### HANDICAP

<https://u-paris.fr/etudes-et-handicap/>

### RELATIONS INTERNATIONALES

<https://u-paris.fr/etudier-a-letranger/>

## MENTION

### Géographie et aménagement

Parcours Géographie, aménagement,  
environnement, développement (L1 à L3).

#### Options de spécialisation en L3 :

- environnement ;
- aménagement et le développement local ;
- géographie sociale et régionale.

Double Licence (L1 à L3)

- **Économie - Géographie** (cursus en partenariat avec Sorbonne Paris Nord)

## SPÉCIFICITÉS

Accent mis sur les enseignements d'outils  
(cartographie, statistiques, télédétection, SIG,  
techniques d'enquête).

Pour s'informer :

[www.youtube.com/user/GeoParisDiderot](https://www.youtube.com/user/GeoParisDiderot) ou  
[www.dailymotion.com/GeoParisDiderot](https://www.dailymotion.com/GeoParisDiderot)

#### Stage :

place importante accordée au terrain (de L1 à  
L3), avec stages d'observation et de collecte  
de données sur le terrain selon les spécialités  
choisies en L3.

### TRAJECTOIRES EN LICENCE

#### Pendant et après L1 :

- réorientations possibles dans les filières  
connexes de LSH (histoire, économie,  
sociologie) ;
- licence mention MIASHS parcours  
Géographie.

## PARIS 8 –

### UNIVERSITÉ DES CRÉATIONS

#### LIEU D'ENSEIGNEMENT

2 rue de la Liberté  
93526 Saint-Denis Cedex  
<https://geographie.univ-paris8.fr/>

#### JOURNÉE PORTES OUVERTES

Samedi 7 février 2026

#### INFORMATION-ORIENTATION

##### SCUIO-IP

Service Commun Universitaire d'Information,  
d'Orientation et d'Insertion Professionnelle 2  
rue de la Liberté  
93526 Saint-Denis Cedex  
Tél. : 01 49 40 67 17  
[scuio@univ-paris8.fr](mailto:scuio@univ-paris8.fr)  
<https://www.univ-paris8.fr/Service-commun-universitaire-d-information-d-orientation-et-d-insertion>

#### HANDICAP

[accueil.handicap@univ-paris8.fr](mailto:accueil.handicap@univ-paris8.fr)  
<https://www.univ-paris8.fr/-Le-service-Accueil-handicap->

#### RELATIONS INTERNATIONALES

[outgoing@univ-paris8.fr](mailto:outgoing@univ-paris8.fr)  
<https://www.univ-paris8.fr/-Relations-internationales->

## MENTION

### Géographie et aménagement

#### Trois mineures :

- aménagement, environnement : comprendre les modalités d'action des collectivités sur leurs territoires aux échelles locales, régionales et nationales, en tenant compte des impératifs de l'environnement dans lequel ces actions s'inscrivent, et dans le contexte du changement climatique actuel
- géographie sociale : comprendre les rapports humains – milieux en partant du social et des rapports de pouvoir qui le structurent. La géographie sociale a pour thème central la dimension spatiale des inégalités : vulnérabilités face aux risques, inégalité d'accès aux ressources.
- science connexe avec 16 disciplines possibles. A Paris 8 : histoire, anthropologie, sciences de l'éducation, langues, informatique, sociologie, science politique, cinéma, droit, etc.

## SPÉCIFICITÉS

- Esprit de la formation : une géographie ancrée dans les réalités du monde contemporain, appréhendée à hauteur d'humain. Les cours ont lieu en classe et non en amphithéâtre, et laissent une place importante aux pédagogies actives et à l'apprentissage par le terrain.
- Les cours sont assurés par des enseignant(e)s-chercheur(se)s, ce qui offre un lien avec le monde de la recherche dès les premières années de licence en géographie physique comme en géographie humaine.
- Individualisation du parcours pédagogique de chaque étudiant : optionalité croissante de la L1 à la L3 dans l'offre de cours ; large choix pour la discipline mineure (spécialisation) ; mobilité internationale favorisée ; un cours à libre choix (en géographie ou dans une autre discipline) chaque année.
- Contrôle continu intégral (pas de partiels couperets).
- Initiation à l'écologie urbaine (potager et biodiversité, sols et sociétés, etc...).

**Stage :** Chaque année, des sorties ou stages de terrain en région parisienne, dans les autres régions françaises ou à l'étranger. Mise en contact avec des collectivités territoriales, organismes publics, ONG et associations.

**Langues étudiées :** 1 cours d'un semestre minimum par an (toutes langues enseignées à Paris 8 autorisées).

**Tutorat :** suivi individualisé, soutien en français, accompagnement pédagogique (y compris méthodologique). Projets tutorés et stages en entreprise (1 par an).

#### TRAJECTOIRES EN LICENCE

**Licences générales après la L1 :** passerelles possibles en Sciences de l'éducation, Histoire, Science politique, Sociologie et d'autres disciplines des Sciences humaines et sociales.

Les larges possibilités de cours libres ou de découverte ou de mineures facilitent les réorientations et les choix ultérieurs de spécialisation et de professionnalisation.

## UNIVERSITÉ PARIS NANTERRE

### LIEU D'ENSEIGNEMENT

Campus de Nanterre Bâtiment Lefèbvre  
200 avenue de la République 92000 Nanterre

### JOURNÉE PORTES OUVERTES

Mercredi 4 février 2026

### INFORMATION-ORIENTATION

#### API

Accompagnement Parcours Insertion  
Bâtiment Ramnoux Bureau E14  
200 avenue de la République 92001 Nanterre  
Cedex  
Tél. : 01 40 97 75 34  
[orientation@api.parisnanterre.fr](mailto:orientation@api.parisnanterre.fr)  
<https://api.parisnanterre.fr/accueil-suio>

### HANDICAP

[servicehandicap@liste.parisnanterre.fr](mailto:servicehandicap@liste.parisnanterre.fr)  
<https://api.parisnanterre.fr/accueil-sha>

### RELATIONS INTERNATIONALES

[relations-internationales@liste.parisnanterre.fr](mailto:relations-internationales@liste.parisnanterre.fr)  
<https://etudiants.parisnanterre.fr/direction-des-relations-internationales-et-de-la-mobilite-drim>

### MENTION

#### Géographie et aménagement

Parcours Spécifiques dès la L2 :

- Géographie et Aménagement

- Métiers de l'Enseignement : Géographie - Histoire (1<sup>er</sup> et 2<sup>nd</sup> degrés)

Double licence (Délivrance de 2 diplômes)

- **Géographie et Aménagement + Histoire**

**CMI** (Cursus de Master en Ingénierie) :  
Transition, Territoires, Participation (CMI-TTP)  
(L1, L2, L3 > M2).

### SPÉCIFICITÉS

Licence pluridisciplinaire permettant de former des géographes de bon niveau, dotés d'une connaissance précise des mécanismes régissant le fonctionnement du monde contemporain et conscients des enjeux territoriaux qui lui sont associés. Elle familiarise l'étudiant avec les outils techniques (CAO, SIG, télédétection) et intellectuels spécifiques aux métiers liés à la géographie.

Spécialisation progressive selon les poursuites d'études visées, avec notamment préparation aux métiers de l'enseignement et de la recherche, de l'aménagement des territoires (urbains, ruraux, enjeux environnementaux), avec des passerelles vers des licences professionnelles.

**Stage** : stage d'initiation à la recherche en L3, stage facultatif en L1-L2.

**CMI** : L'Université Paris Nanterre et le Réseau FIGURE (Formation à l'Ingénierie par des Universités de Recherche) proposent le Cursus Master en Ingénierie (de la licence au master), une nouvelle filière de formation universitaire d'ingénieurs. Le CMI porte une vision de construction d'un profil d'ingénieur spécialiste créatif et s'appuie sur les filières supports universitaires existantes de la Licence Sciences pour l'Ingénieur et du Master Génie Industriel, en y ajoutant un programme d'Ouverture Sociétale Economique et Culturelle (OSEC).

**Langue étudiée** LV1 : Allemand, Arabe, Chinois, Espagnol, Italien, Portugais, Russe, Anglais

**Modalités d'enseignement** : Possibilité d'avoir des cours sur la plateforme "Cours en Ligne"

### TRAJECTOIRES EN LICENCE

Passerelles possibles après L1 ou L2 vers d'autres licences.

Licence professionnelle (à partir d'une L2 validée) sur dossier.

## UNIVERSITÉ PARIS-EST CRÉTEIL-VAL-DE-MARNE - UPEC

### LIEU D'ENSEIGNEMENT

UFR des lettres, langues et sciences humaines  
Campus Centre et Maison des langues  
94010 Créteil Cedex  
Campus de Sénart Site de Sénart  
36-37 rue Georges Charpak 77127 Lieusaint

### JOURNÉE PORTES OUVERTES

Samedi 14 février 2026  
<https://portesouvertes.u-pec.fr/>

### INFORMATION-ORIENTATION

#### SCUIO-BAIP

Service Commun Universitaire d'Information  
et d'Orientation- Bureau d'Aide à l'Insertion  
Professionnelle  
Campus Mail des Mèches Rue Poète et Sellier  
94010 Créteil Cedex  
Tél. : 01 41 78 47 96  
[orientation@u-pec.fr](mailto:orientation@u-pec.fr)  
<https://www.u-pec.fr/fr/formation/orientation-et-insertion-professionnelle>

### HANDICAP

[handicap@u-pec.fr](mailto:handicap@u-pec.fr)  
<https://www.u-pec.fr/fr/vie-de-campus/accompagnement-du-handicap>

### RELATIONS INTERNATIONALES

<https://www.u-pec.fr/fr/etudiant-e/partir-a-l-etranger/charges-des-relations-internationales-dans-les-facultes-et-instituts>

### MENTION

Géographie et aménagement

Licence Géographie et aménagement :

- parcours Géographie
- parcours Communication

Double Licence (sélectif)

- **Histoire-Géographie**

### SPÉCIFICITÉS

À partir de la L2, quatre options assurent le lien avec les poursuites d'études en master de géographie et/ou en aménagement et deux options permettent de se spécialiser dans les métiers de l'enseignement :

- aménagement-environnement
- espaces, sociétés et territoires
- géomarketing
- territoires, villes et santé
- professorat des écoles
- enseignement du 2nd degré

#### Stages :

Stage optionnel en L2 ou L3.

Stages de terrain en L2 et/ou L3 : géographie humaine, physique, aménagement.

**Langues étudiées** : langues vivantes possibles en LV2 : allemand, anglais, arabe, espagnol ou langues anciennes (latin, grec ancien).

### TRAJECTOIRES EN LICENCE

#### Après la L2 :

- L3 Administration publique
- L3 Sciences de l'éducation
- Licence professionnelle Métiers de l'aménagement du territoire et de l'urbanisme, parcours Aménagement des territoires urbains
- Licence professionnelle Métiers de la communication : chargé de communication, parcours communication des collectivités territoriales et des associations

## UNIVERSITÉ SORBONNE PARIS NORD

### LIEU D'ENSEIGNEMENT

Campus de Villetaneuse  
99 avenue Jean-Baptiste Clément  
93430 Villetaneuse  
UFR des Lettres, des Langues, des Sciences de l'Homme et des Sociétés  
[llshs.univ-paris13.fr](http://llshs.univ-paris13.fr)

### JOURNÉE PORTES OUVERTES

Samedi 07 février 2026  
Campus de Villetaneuse

### INFORMATION-ORIENTATION

**VOIE**  
Service Valorisation, Orientation et Insertion professionnelle de l'Étudiant  
<https://voie.univ-spn.fr/>

**Campus de Villetaneuse**  
99 avenue Jean-Baptiste Clément  
93430 Villetaneuse  
Grand Hall - Sous les amphis 5, 6 et 7  
Tél. : 01 49 40 40 11  
[info.voie@univ-paris13.fr](mailto:info.voie@univ-paris13.fr)  
<http://voie.univ-spn.fr>

### HANDICAP

[scol-handi@univ-paris13.fr](mailto:scol-handi@univ-paris13.fr)  
<https://www.univ-spn.fr/etudiants-en-situation-de-handicap/>

### RELATIONS INTERNATIONALES

[www.univ-spn.fr/partir-a-letranger](http://www.univ-spn.fr/partir-a-letranger)

### MENTION

#### Géographie et aménagement

Parcours Géographie et aménagement, environnement (L1 à L3).

Double licence (L1 à L3) (sélectif)

- **histoire + géographie**

### SPÉCIFICITÉS

**Esprit de la formation** : le suivi et l'encadrement des étudiants permet de travailler en groupes restreints afin de former des géographes de bon niveau, à la fois en termes de connaissances et de maîtrise des outils techniques liés à la géographie.

Année de L1 en tronc commun avec l'histoire, conçue comme une année d'orientation.

Accent mis sur les enseignements d'outils (cartographie, statistiques, télédétection, SIG, techniques d'enquête).

Possibilité de la découverte d'une autre discipline proposée par l'UFR par le libre choix des blocs complémentaires.

Préparation aux métiers de l'aménagement, de l'environnement et du développement durable.

Préparation au professorat du second degré à travers la double licence histoire et géographie et au professorat des écoles {

**Stages** : de terrain (géographie humaine, physique, aménagement en L3).

### TRAJECTOIRES EN LICENCE

Passerelles en L1 et L2, licence d'histoire et autres licences de l'UFR LLSHS.



## CY CERGY PARIS UNIVERSITÉ

### LIEU D'ENSEIGNEMENT

CY lettres et sciences humaines  
Site des Chênes 2  
33 boulevard du Port  
95011 Cergy-Pontoise cedex

### JOURNÉE PORTES OUVERTES

Samedi 07 février 2026

### INFORMATION-ORIENTATION

CY Orientation et career center  
Site des Chênes Tour des Chênes  
33 boulevard du Port  
95011 Cergy-Pontoise Cedex  
Tél. : 01 34 25 63 22  
[www.cyu.fr/career-center](http://www.cyu.fr/career-center)  
[careercenter@cyu.fr](mailto:careercenter@cyu.fr)

### HANDICAP

[handicap@ml.u-cergy.fr](mailto:handicap@ml.u-cergy.fr)  
<https://www.cyu.fr/accompagnement-du-handicap>

### RELATIONS INTERNATIONALES

[relations.internationales@ml.u-cergy.fr](mailto:relations.internationales@ml.u-cergy.fr)  
<https://www.cyu.fr/europe-et-international/etudiants>

### MENTION

#### Géographie et aménagement

À partir de la L1, 4 spécialités sont proposées :

- formation en aménagement ;
- formation en transport ;
- formation en culture et patrimoine ;
- formation aux métiers de l'enseignement.

### SPÉCIFICITÉS

L'enseignement de la licence de Géographie-Aménagement répond aux attentes d'une formation disciplinaire qui cherche à analyser de manière critique et curieuse les terrains, les savoirs et savoir-faire des sciences du territoire. Le cursus de trois années donne aux étudiants les éléments d'interprétation théorique et pratique des processus spatiaux, naturels et humains. Il leur permet de comprendre et de représenter la diversité des enjeux territoriaux.

La pédagogie mise en œuvre repose sur la compréhension des concepts et des théories de l'espace, ainsi que sur la maîtrise de techniques et outils propres à la discipline (statistiques, cartographie numérique, systèmes d'information géographique...).

Outils informatiques appliqués à la géographie (CAO-SIG-Télédétection).

#### Choix d'options aux différents semestres :












Construction de l'espace européen, Fiction et Géographie, Géographie des migrations, Nouvelles ruralités, Géographie de la santé, Territoires et risques technologiques, Patrimoines et territoires, Initiation aux métiers de l'enseignement, Art et géographie, Ville et environnement, Gouvernance et participation, Tourismes et territoires...

**Stages** : optionnels du S1 au S5, stage obligatoire au S6.

**Langues étudiées** : anglais obligatoire, deuxième langue fortement conseillée (allemand, espagnol, italien ou russe).

### TRAJECTOIRES EN LICENCE

Possibilité de poursuites d'études en licence professionnelle après la L2 : licence professionnelle Management du transport et de la distribution parcours Transport de voyageurs.

<p><b>UNIVERSITÉ GUSTAVE EIFFEL</b></p> <p> <b>LIEU D'ENSEIGNEMENT</b></p> <p>UFR Sciences Humaines et Sociales (SHS) Bois-de-l'Étang Bâtiment C Cité Descartes 77454 Champs-sur-Marne Cedex</p> <p> <b>JOURNÉE PORTES OUVERTES</b></p> <p>Samedi 14 février 2026 - Bâtiment Copernic</p> <p> <b>INFORMATION-ORIENTATION</b></p> <p><b>SIOIP</b> Service Information, Orientation et Insertion Professionnelle 5 boulevard Descartes Champs-sur-Marne 77454 Marne-la-Vallée Cedex Tél. : 01 60 95 76 76 Bâtiment Copernic - RDC <a href="mailto:sio@univ-eiffel.fr">sio@univ-eiffel.fr</a> <a href="http://www.univ-gustave-eiffel.fr/la-formation/information-orientation-insertion-et-entrepreneuriat">www.univ-gustave-eiffel.fr/la-formation/information-orientation-insertion-et-entrepreneuriat</a></p> <p> <b>HANDICAP</b></p> <p><a href="mailto:accueilhandicap@univ-eiffel.fr">accueilhandicap@univ-eiffel.fr</a> <a href="https://www.univ-gustave-eiffel.fr/vie-de-campus/sante-et-social">https://www.univ-gustave-eiffel.fr/vie-de-campus/sante-et-social</a></p> <p> <b>RELATIONS INTERNATIONALES</b></p> <p><a href="mailto:international@univ-eiffel.fr">international@univ-eiffel.fr</a> <a href="https://www.univ-gustave-eiffel.fr/international">https://www.univ-gustave-eiffel.fr/international</a></p>	<p> <b>MENTION</b></p> <p><b>Géographie et aménagement</b></p> <p><b>L1 tridisciplinaire</b> (Géographie, Histoire et Sociologie).</p> <p><b>L2 Géographie et aménagement</b></p> <p><b>L3 Géographie : 4 Parcours</b></p> <ul style="list-style-type: none"> <li>- Enseignement.(sous réserve de la réforme de l'enseignement)</li> <li>- Etudes urbaines ;</li> <li>- Géographie sociale et culturelle ;</li> <li>- Sociétés et cultures numériques ;</li> </ul>	<p> <b>SPÉCIFICITÉS</b></p> <p>Esprit de la formation : cette licence propose une spécialisation progressive dans les domaines professionnalisants liés aux métiers de l'aménagement du territoire, de la recherche et de la ville.</p> <p>Tronc commun en L1 : géographie, histoire, sociologie. Les trois cours s'organisent autour d'un thème commun. Les cours sont pensés de manière transversale comme des initiations avec compétences recherchées dans la plupart des secteurs de la vie professionnelle. En L2, les étudiants peuvent poursuivre dans l'une des trois disciplines de leur choix, d'en conserver deux (double licence). La spécialisation progressive est pensée en majeure/mineure et prépare aux différents parcours de L3, professionnalisants ou recherche.</p> <p><b>Stage</b> : option stage possible en deuxième année au semestre 4.</p> <p><b>Langues étudiées</b> : possible de choisir une LV2 (allemand, espagnol ou une langue offerte par le CAPLA) ou du latin en ECUE supplémentaire dont la note n'est comptabilisée que si elle fait monter la moyenne.</p> <p> <b>TRAJECTOIRES EN LICENCE</b></p> <p><b>Après la L2</b></p> <p>Licences générales : sociologie, lettres, histoire, double licence histoire-Géo ou Géo-sociologie.</p>
<p> <b>LIEU D'ENSEIGNEMENT</b></p> <p>Ecole d'ingénieurs de la ville de Paris (EIVP) 78-80 rue Rébeval 75019 Paris</p>	<p> <b>MENTION</b></p> <p><b>Licence Professionnelle Architecture et Conception</b> (LP1/LP2)</p>	<p> <b>SPÉCIFICITÉS</b></p> <p>Accessible après le Bac délivrant un grade de licence (Bac+3)</p> <p>Inscriptions sur la plateforme Parcoursup</p> <p>Pré-sélection sur étude des dossiers académiques puis entretien.</p>

## UNIVERSITÉ VERSAILLES - SAINT-QUENTIN-EN-YVELINES

### LIEU D'ENSEIGNEMENT

Institut d'études culturelles et internationales (IECI)  
47 boulevard Vauban  
78280 Guyancourt

### JOURNÉE PORTES OUVERTES

Samedi 7 février 2026

### INFORMATION-ORIENTATION

#### SOIP

Service Orientation et Insertion  
Professionnelle  
Campus de Guyancourt Maison de l'Étudiant  
1 allée de l'Astronomie 78280 Guyancourt  
Cedex  
Tél. 01 39 25 56 10  
[oip.defip@uvsq.fr](mailto:oip.defip@uvsq.fr)  
<https://www.uvsq.fr/contacts-1>

### HANDICAP

[saeh@uvsq.fr](mailto:saeh@uvsq.fr)  
<https://www.uvsq.fr/accompagnement-du-handicap>

### RELATIONS INTERNATIONALES

[mobilite@uvsq.fr](mailto:mobilite@uvsq.fr)  
<https://www.uvsq.fr/international-1>

### MENTION

#### Géographie et aménagement

Tronc commun en L1.

#### Parcours en L2 et L3 :

- Métiers de l'enseignement Sciences humaines et sociales ;
- Métiers de l'environnement, de la géomatique, du tourisme.

### SPÉCIFICITÉS

Cette formation pluridisciplinaire permet aux géographes d'avoir accès à des professions très diversifiées.

Sorties de terrain (dès la 1<sup>e</sup> année), un voyage d'étude (2<sup>e</sup> année).

**Stage :** en L3.

#### Langues étudiées

LV1 obligatoire : anglais ou espagnol.

LV2 possible : anglais, espagnol, italien, portugais, japonais, chinois ou allemand.

### TRAJECTOIRES EN LICENCE

Passerelles possibles à chaque semestre suivant les options choisies vers les licences de Géographie, Sociologie, Lettres, Espagnol et Anglais de l'UVSQ.

## Bien choisir sa licence

**Prenez conseil** auprès de l'équipe éducative de votre lycée (professeur principal, professeur référent, psychologue éducation nationale...) et du centre d'information et d'orientation de votre secteur.

Liste des CIO : <https://lannuaire.service-public.gouv.fr/navigation/ile-de-france/cio>

Consultez les **sites des universités** et lisez attentivement les fiches descriptives des formations et les poursuites d'études.

**Soyez attentif** au contenu des enseignements et à l'organisation de la formation (cours en ligne, accompagnement, tutorat, enseignants référents, aménagement d'études...).

**Étudiez le trajet** entre son domicile et les lieux des cours lors de vos déplacements dans les événements des universités.

**Participez aux journées portes ouvertes** (JPO) et aux événements organisés par les universités (journée d'immersion, rencontres avec les ambassadeurs).

Les JPO sont publiées sur le site Oracclé : [oracclé.fr/](http://oracclé.fr/)

## Les sites internet incontournables

**Les sites des universités** pour accéder à leur offre détaillée de formation, des informations sur la vie étudiante, et les droits d'inscriptions

Le catalogue formation sur le site Parcoursup : <https://www.parcoursup.gouv.fr/>

Les MOOC d'Orientation pour « Se préparer à l'enseignement supérieur en suivant les MOOC d'Orientation » : <https://www.fun-mooc.fr/fr/a-propos/mooc-d-orientation/>

Les aides sociales : bourses et logement <https://www.lescroux.fr/>

Pour les étudiants internationaux

Agence AEFE : <https://aeфе.gouv.fr/index.php/fr/enseignement-francais/poursuite-des-etudes-dans-le-superieur>

Campus France <https://www.campusfrance.org/fr/droits-differences>

Sur les sites des universités : les droits d'inscriptions spécifiques

Les sites publics d'orientation

AVENIR de l'ONISEP : <https://www.onisep.fr/avenir-s>

Monprojetsup du ministère avec l'ONISEP : <https://monprojetsup.fr/>

Agence régionale francilienne ORIANE : <https://www.oriane.info/>

Centre d'Information et de Documentation Jeunesse <https://www.cidj.com/>

## Autres formations post-bac :

**Les BUT (bachelors universitaires de technologie)**

Les BUT sont des diplômes en 3 ans qui se préparent dans un IUT (institut universitaire de technologie).

Des passerelles se mettent progressivement en place entre la Licence et le BUT.

La liste des BUT en d'Ile de France : <http://www.idf.iut.fr/>

### DANS LE SECTEUR INDUSTRIEL :

- Chimie
- Génie biologique
- Génie chimique - Génie des procédés
- Génie Civil- Construction Durable
- Génie électrique et informatique industrielle
- Génie industriel et maintenance
- Génie mécanique et productique
- Hygiène, sécurité, environnement
- Informatique
- Management de la logistique et des transports
- Métiers de la transition et de l'efficacité énergétiques
- Métiers du Multimédia et de l'Internet
- Mesures physiques
- Qualité, logistique industrielle et organisation
- Réseaux et télécommunications
- Science et génie des matériaux
- Science des données

### DANS LE SECTEUR DES SERVICES :

- Carrières Juridiques
- Carrières sociales
- Gestion administrative et commerciale des organisations
- Gestion des entreprises et des administrations
- Information-Communication
- Techniques de commercialisation

### Les licences professionnelles :

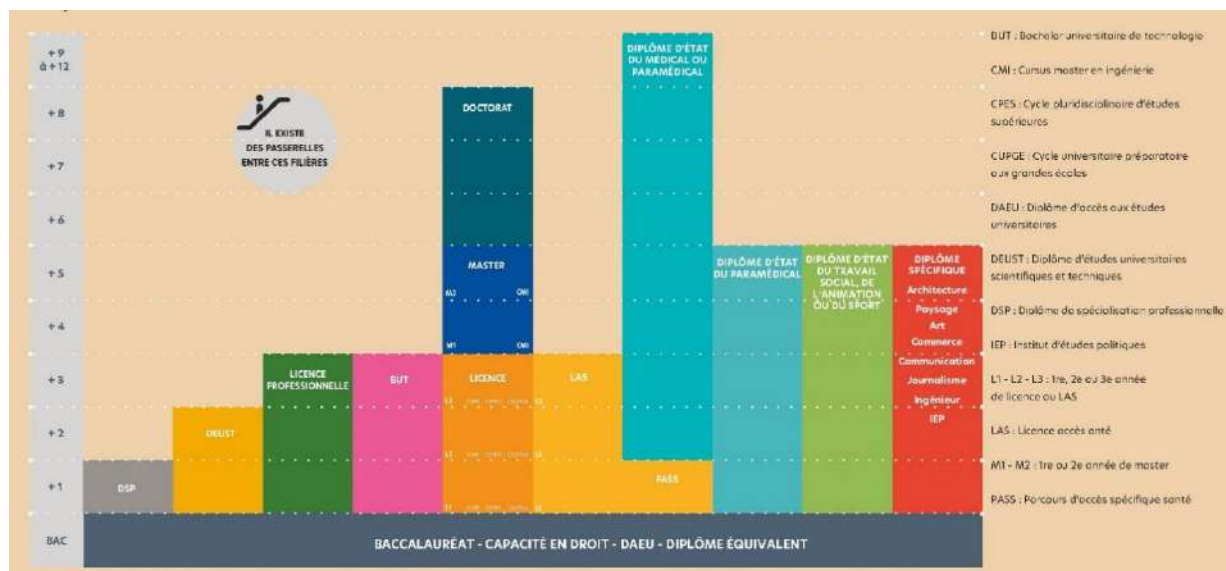
Les licences professionnelles sont élaborées en partenariat avec les branches professionnelles. Elles délivrent 180 ECTS, peuvent être préparées en alternance. Ces diplômes permettent d'acquérir des compétences complémentaires.

L'accès est sélectif :

Pour entrer en 1<sup>re</sup> année des licences professionnelles en 3 ans après le bac sur Parcoursup,

Pour entrer en 3<sup>e</sup> année, après un bac +2 via les applications de candidature des universités

## Le schéma des études après le bac à l'université



## La carte des universités et leurs Journées Portes Ouvertes



Retrouvez l'ensemble des fiches licences via le QR Code ci-dessous :



ORACLE projet porté par



- 
**Université Paris 8**  
[scuio@univ-paris8.fr](http://scuio@univ-paris8.fr)  
[www.univ-paris8.fr](http://www.univ-paris8.fr)  
**JPO : samedi 7 février 2026**
- 
**Université Paris-Est Créteil (UPEC)**  
[orientation@u-pec.fr](mailto:orientation@u-pec.fr)  
[www.u-pec.fr](http://www.u-pec.fr)  
**JPO : samedi 14 février 2026**
- 
**Université Sorbonne Paris Nord (USPN)**  
[info.voie@univ-paris13.fr](mailto:info.voie@univ-paris13.fr)  
[www.univ-spn.fr](http://www.univ-spn.fr)  
**JPO : samedi 7 février 2026**
- 
**Université Gustave Eiffel (UGE)**  
[sio@univ-eiffel.fr](mailto:sio@univ-eiffel.fr)  
[www.univ-gustave-eiffel.fr](http://www.univ-gustave-eiffel.fr)  
**JPO : samedi 14 février 2026**
- 
**Université Paris 1 Panthéon-Sorbonne**  
[scuio@univ-paris1.fr](mailto:scuio@univ-paris1.fr)  
[www.panthéonsorbonne.fr](http://www.panthéonsorbonne.fr)  
**JPO : samedi 31 janvier et 14 février 2026**
- 
**Université Paris-Panthéon-Assas**  
[cio@assas-universite.fr](mailto:cio@assas-universite.fr)  
[www.assas-universite.fr](http://www.assas-universite.fr)  
**JPO : samedi 7 février et 14 février 2026**
- 
**Université Sorbonne Nouvelle**  
[information-orientation@sorbonne-nouvelle.fr](mailto:information-orientation@sorbonne-nouvelle.fr)  
[www.sorbonne-nouvelle.fr](http://www.sorbonne-nouvelle.fr)  
**JPO : samedi 7 février 2026**
- 
**Sorbonne Université**  
 Lettres : [lettres-dosip@sorbonne-universite.fr](mailto:lettres-dosip@sorbonne-universite.fr)  
 Santé : [medecine-dfs-soi@sorbonne-universite.fr](mailto:medecine-dfs-soi@sorbonne-universite.fr)  
 Sciences et Ingénierie : [sciences-dfipve-soi@sorbonne-universite.fr](mailto:sciences-dfipve-soi@sorbonne-universite.fr)  
[www.sorbonne-universite.fr](http://www.sorbonne-universite.fr)  
**JPO : samedi 31 janvier 2026**
- 
**Université Paris Cité**  
[oreo@u-paris.fr](mailto:oreo@u-paris.fr)  
[u-paris.fr](http://u-paris.fr)  
**JPO : samedi 7 février 2026**
- 
**Institut national des langues et civilisations orientales (Inalco)**  
[sioip@inalco.fr](mailto:sioip@inalco.fr)  
[www.inalco.fr](http://www.inalco.fr)  
**JPO : samedi 7 février 2026**
- 
**Université Paris Nanterre**  
[orientation@api.parisnanterre.fr](mailto:orientation@api.parisnanterre.fr)  
[www.parisnanterre.fr](http://www.parisnanterre.fr)  
**JPO : mercredi 4 février 2026**
- 
**Université Paris-Saclay**  
[accueil.oip@universite-paris-saclay.fr](mailto:accueil.oip@universite-paris-saclay.fr)  
[www.universite-paris-saclay.fr](http://www.universite-paris-saclay.fr)  
**JPO : samedi 7 février 2026**
- 
**Université Évre Paris-Saclay**  
[doip@univ-evry.fr](mailto:doip@univ-evry.fr)  
[www.univ-evry.fr](http://www.univ-evry.fr)  
**JPO : samedi 7 février 2026**
- 
**CY Cergy Paris Université (CYU)**  
[careercenter@cyu.fr](mailto:careercenter@cyu.fr)  
[www.cyu.fr](http://www.cyu.fr)  
**JPO : samedi 7 février 2026**
- 
**Université de Versailles Saint-Quentin-en-Yvelines (UVSQ)**  
[oip.defip@uvsq.fr](mailto:oip.defip@uvsq.fr)  
[www.uvsq.fr](http://www.uvsq.fr)  
**JPO : samedi 7 février, mercredi 11 février et samedi 14 février 2026**